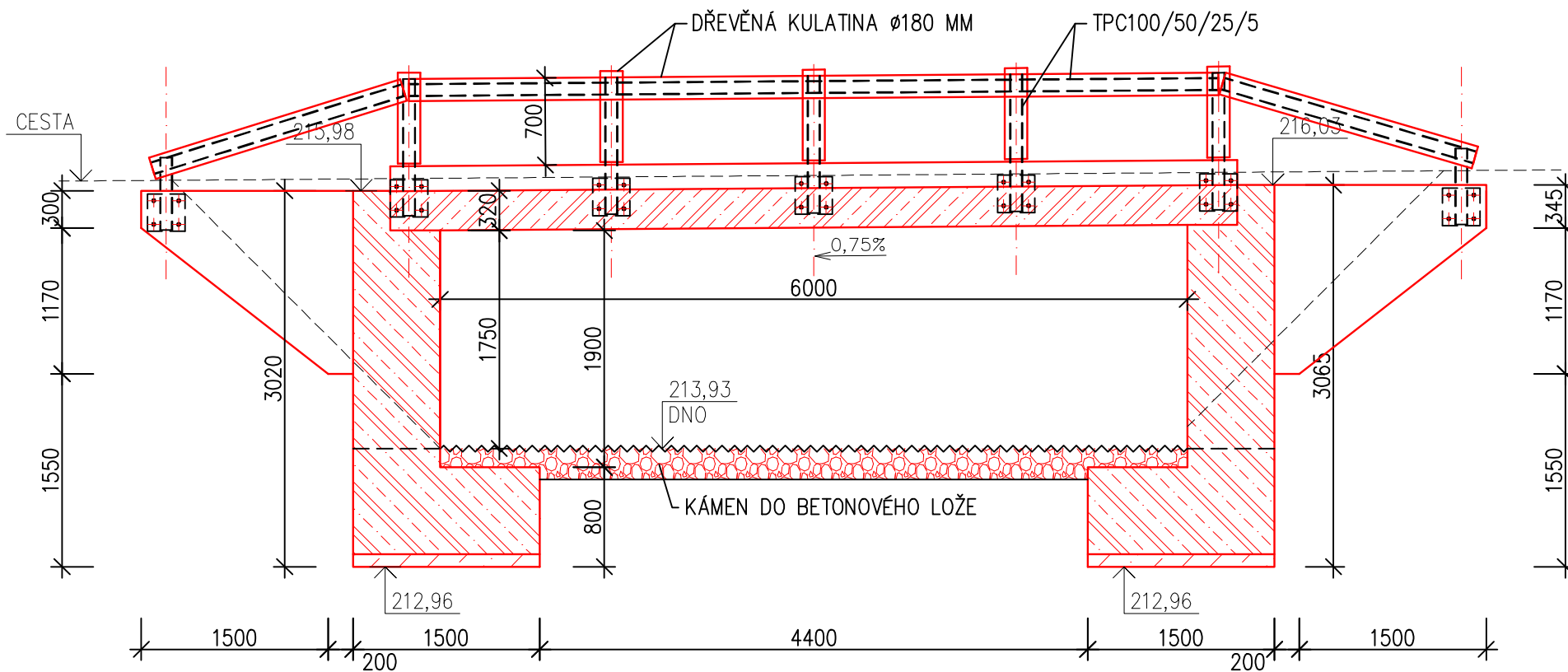






# PODÉLNÝ ŘEZ

## STAVEBNÍ PODÉLNÝ ŘEZ



SO 201 – MOSTEK

|   |   |  |          |
|---|---|--|----------|
| VYPRACOVAL  | ZODP. PROJEKTANT  |  <b>GEOVAP</b><br>SPOL. S R.O.<br> |          |
|  |  |  |          |
| KATASTRÁLNÍ ÚZEMÍ: Rozehnaly, Hradištko II  |   |  |          |
| Pobočka Kolín   |   | DATUM  | 10/2022  |
| AKCE:<br>REALIZACE POLNÍ CESTY HC1 v k.ú. Rozehnaly, Hradištko II                     |   | FORMÁT   | 1A4      |
| OBSAH:<br><br>STAVEBNÍ PODÉLNÝ ŘEZ  |   | ZAK. ČÍSLO   | 2021/106 |
|   |   | MĚŘITKO  | 1:50     |
|   |   | PŘÍLOHA  | D.4      |